

Regionalplan Südlicher Oberrhein

Teilfortschreibung „Windenergie“

Änderung der Abgrenzung von zwei Vorranggebieten für Natur- schutz und Landschaftspflege (PS 3.2.1)




**Entwurf zur Anhörung (Offenlage)
gemäß § 12 LplG und § 9 ROG**

(Stand Mai 2024)



**Regionalverband
Südlicher Oberrhein**

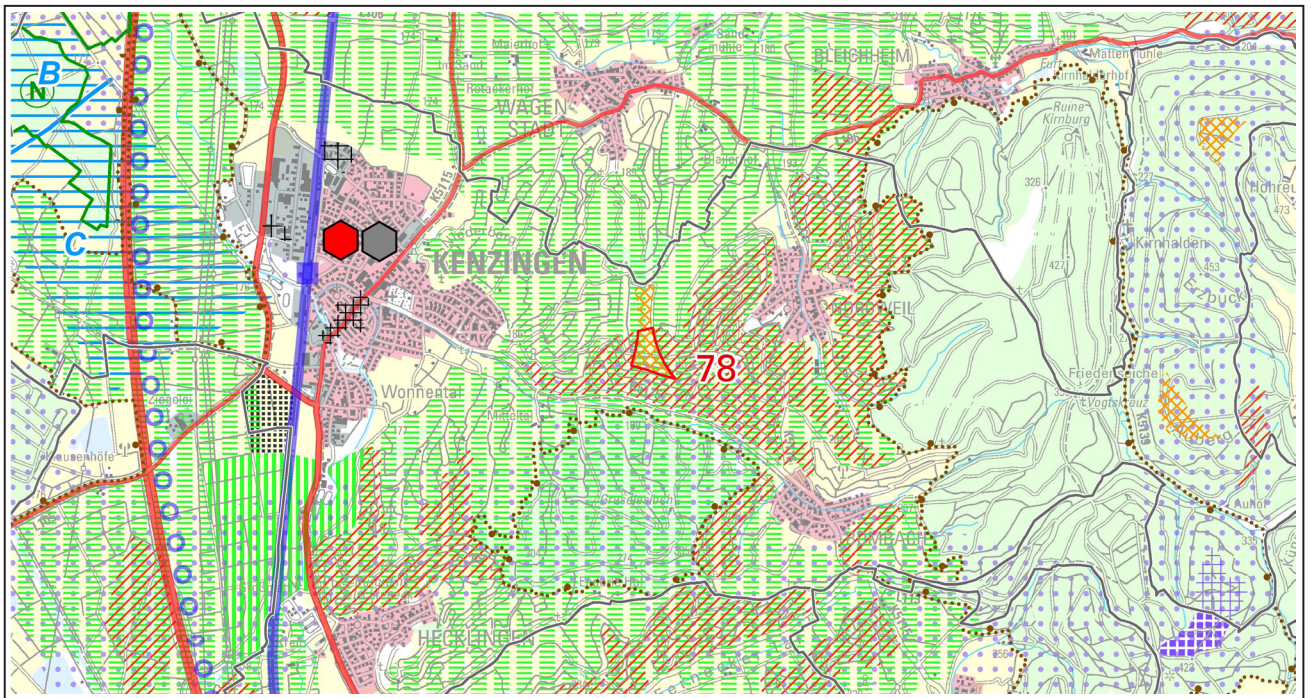
Entwurf zur Anhörung (Offenlage) gemäß §12 LplG und § 9 ROG (Stand Mai 2024)

-  Beibehaltung – Vorranggebiet für Naturschutz und Landschaftspflege (PS 3.2.1)
-  Rücknahme – Vorranggebiet für Naturschutz und Landschaftspflege
-  Festlegung – Vorranggebiet für Standorte regionalbedeutsamer Windkraftanlagen (PS 4.2.1)

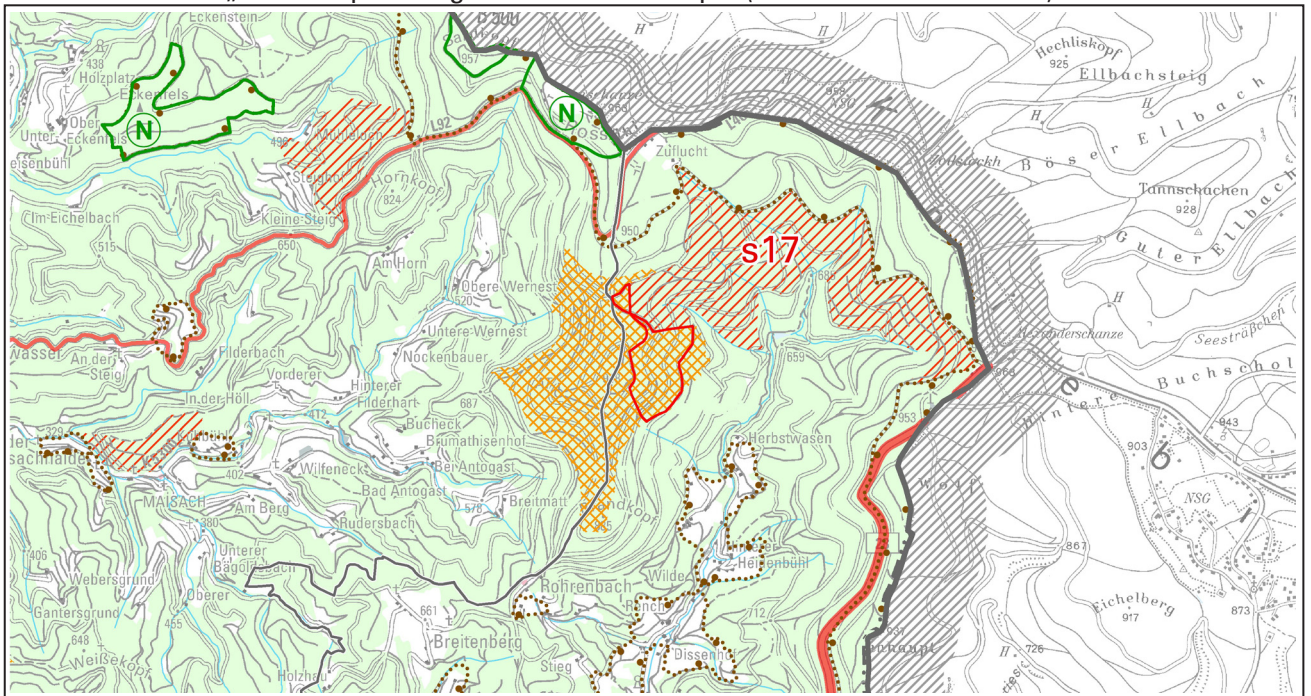
Maßstab 1:50.000



Auszug 1: Vorranggebiet für Naturschutz und Landschaftspflege
Nr. 78 „Offenlandkomplex westlich Nordweil“ (Kenzingen)



Auszug 2: Vorranggebiet für Naturschutz und Landschaftspflege
Nr. s17 „Waldkomplex Trogloch-Buch-Brandkopf“ (Bad Peterstal-Griesbach)



Grundlage: Digitale Geodaten © Landesamt für Geoinformation und Landentwicklung Baden-Württemberg
(www.lgl-bw.de); Az.: 2851.9-1/19

Erstellt unter Verwendung von Daten aus dem WIBAS-Verbund, übermittelt aus dem Räumlichen Informations- und Planungssystem (RIPS) des Umweltinformationssystems der Landesanstalt für Umwelt, Messungen und Naturschutz Baden-Württemberg.