

Regionalplan Südlicher Oberrhein

Teilfortschreibung „Windenergie“

Änderung der Abgrenzung des Vorranggebiets für Naturschutz und Landschaftspflege Nr. 78 (PS 3.2.1)




**Entwurf zur erneuten Anhörung (2. Offenlage)
gemäß § 12 LplG und § 9 ROG**

(Stand Februar 2026)



**Verband Region
Südlicher Oberrhein**

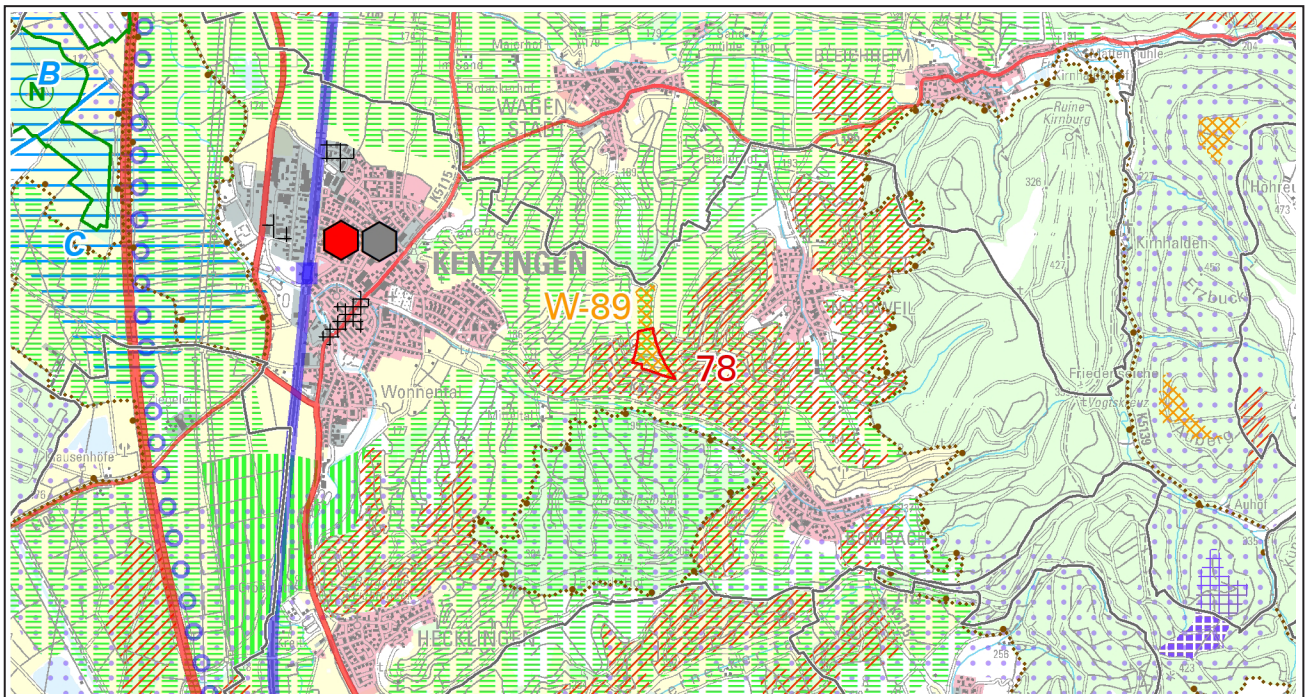
Entwurf zur erneuten Anhörung (2. Offenlage) gemäß §12 LplG und § 9 ROG (Stand Februar 2026)

-  Beibehaltung – Vorranggebiet für Naturschutz und Landschaftspflege (PS 3.2.1)
-  Rücknahme – Vorranggebiet für Naturschutz und Landschaftspflege
-  Festlegung – Vorranggebiet für Standorte regionalbedeutsamer Windkraftanlagen (PS 4.2.1)

Maßstab 1:50.000

0 0,5 1 2 Kilometer

Auszug: Vorranggebiet für Naturschutz und Landschaftspflege Nr. 78 „Offenlandkomplex westlich Nordweil“ (Kenzingen)



Grundlage: Digitale Geodaten © Landesamt für Geoinformation und Landentwicklung Baden-Württemberg
(www.lgl-bw.de); Az.: 2851.9-1/19

Erstellt unter Verwendung von Daten aus dem WIBAS-Verbund, übermittelt aus dem Räumlichen Informations- und Planungssystem (RIPS) des Umweltinformationssystems der Landesanstalt für Umwelt, Messungen und Naturschutz Baden-Württemberg.